











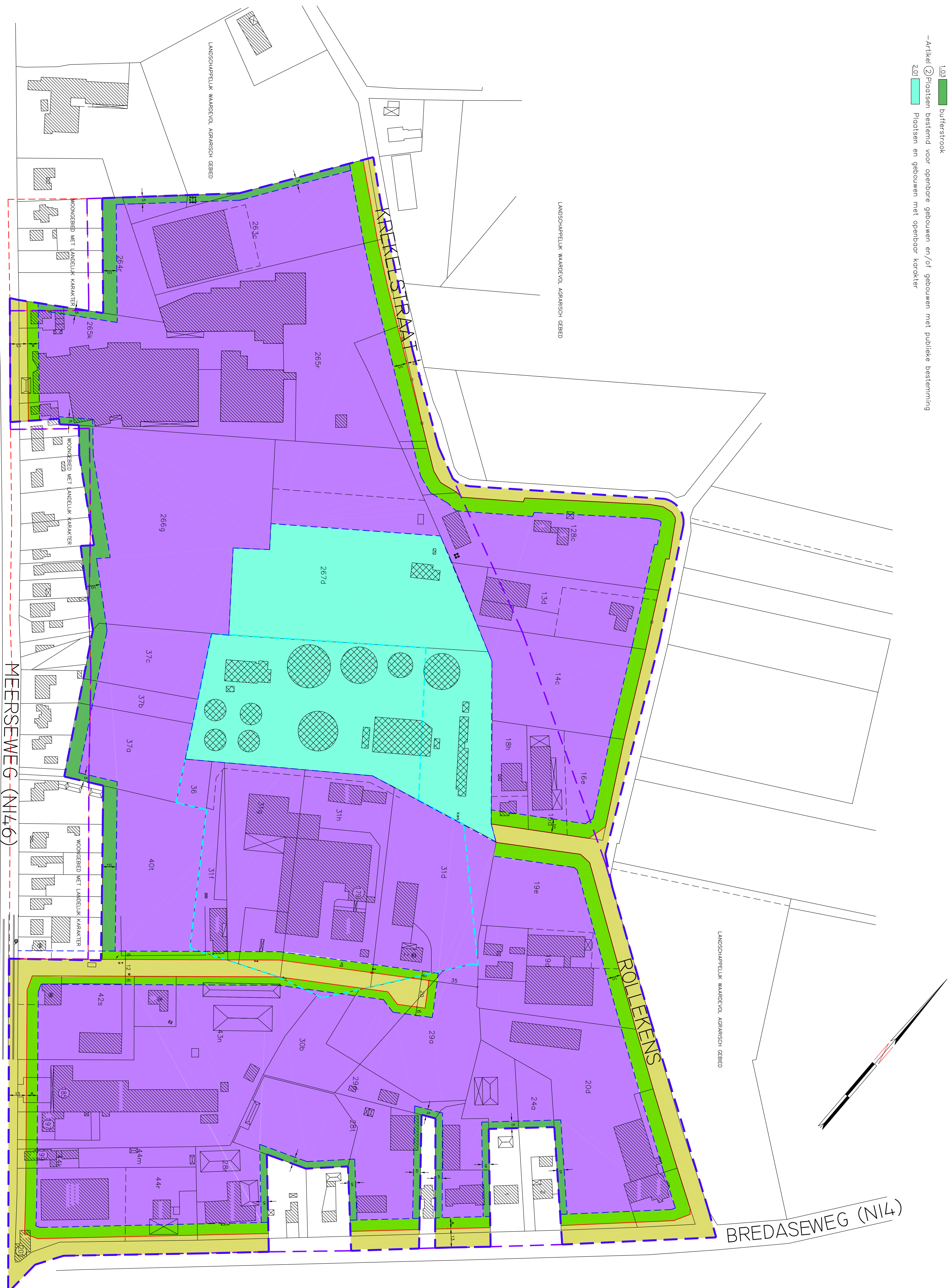


LEGENDE BIJZONDER PLAN

-  grens van de bestemmingsstrook
-  grens van het Bestemmingsplan
-  rooilijn
-  openbare verkeersweg
-  openbare wandelweg
- Artikel ① Zone voor omhoogbouw
-  1.01 zone voor omhoogbouw
-  1.02 zone voor non-oodificand
-  1.03 bufferstrook
- Artikel ② Plaatsen bestemd voor openbare gebouwen en/of gebouwen met openbare bestemming
-  2.01 Plaatsen en gebouwen met openbaar karakter

LEGENDE GRENZEN BESTEMMINGEN GEMEENTELIJK

-  grens gebied voor openbare nutsvoorzieningen GP
-  grens gebied voor omhoogbouw GP
-  grens woongebied met een landelijk karakter GP



Gezien en voorlopig aangenomen door de gemeenteraad
in zijn zitting van :
Op bevel :
de secretaris de burgemeester

Het college van burgemeester en schepenen bevestigt dat onderhavig plan ter inzage van het publiek op het gemeentehuis werd neergelegd van : tot :
Vorige het college :
de secretaris de burgemeester

Gezien en definitief goedgekeurd en aangenomen door de gemeenteraad in zitting van :
Op bevel :
de secretaris de burgemeester

Dit plan werd opgemaakt met behulp van kadasterplannen. De oppervlakten en afmetingen zijn dus slechts benaderend. Een opmeting ter plaatse zal meer nauwkeurigheid bijbrengen.

PROVINCIE ANTWERPEN
GEMEENTE HOOGSTRATEN
BIJZONDER PLAN VAN AANLEG
ART. 16
BEEKHEIDE
BESTEMMINGSPLAN

opgemaakt door de
Interkommunale
Ontwikkelingsmaatschappij voor de
Kempen C.V. (I.O.K.)
ANTWERPSEWEG 1 2440 GEEL TEL. 014/58 09 91
DE GEMANDATEERDE, URBANIST-DESKUNDIGE
R. BLOEMEN
31/4/97
GDR

Tekeningnr	Bid/controle	datum wijzigingen	door
55638PAZ	1/2		
schied	project		
1/1000	5563		