


LEGENDE GRAFISCH VERORDENEND PLAN

- grens RUP 01
- bebouwingsgrens
- rooilijn

Artikel 1 : lokale bedrijfszone met nabestemming landbouw
(categorie van gebiedsaanduiding: 4 'landbouw')

Artikel 2 : overdruk wonen



Artikel 3 : ontsluitingspunt



te vervallen deel verkaveling d.d. 07-06-1963,
ref. Arohm 074.001

LEGENDE ONDERLIGGEND REFERENTIEPLAN

- kadastrale perceelsgrens
- kadastrale perceelsnummer
- bebouwing
- bergplaats, open loods

Plan overeenkomstig terreinbezoek d.d. 19 november 2007 en
tekening 1622-2-61B.dwg dd. 14-06-02 van studieb. Stokmans.
Plangebied volledig in agrarisch gebied gelegen.
Plangebied niet gelegen binnen ruilverkaveling Meerle.
Oppervlakte plangebied : 36a

STAD HOOGSTRATEN

RUP Zonevreemde Bedrijven 'grafisch verordenend plan'
RUP 01 Schrijnwerkerij Verschuieren

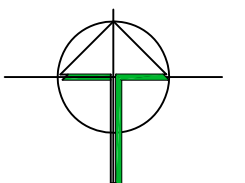
bestandslocatie	schaal	getekend	datum	fase
G:\HOOGSTRA\350012\350012_RUP_03.dwg	1/1.000	AD	26 maart 2012	i.f.v. definitieve vaststelling

Dit plan werd opgemaakt m.b.v. luchtfotos (VLM / OC en Provincie Antwerpen, opname 2003) en kadasterplannen (Cadmap 2006). De afmetingen en oppervlakten zijn slechts benaderend.

DE RUIMTELIJKE PLANNERS

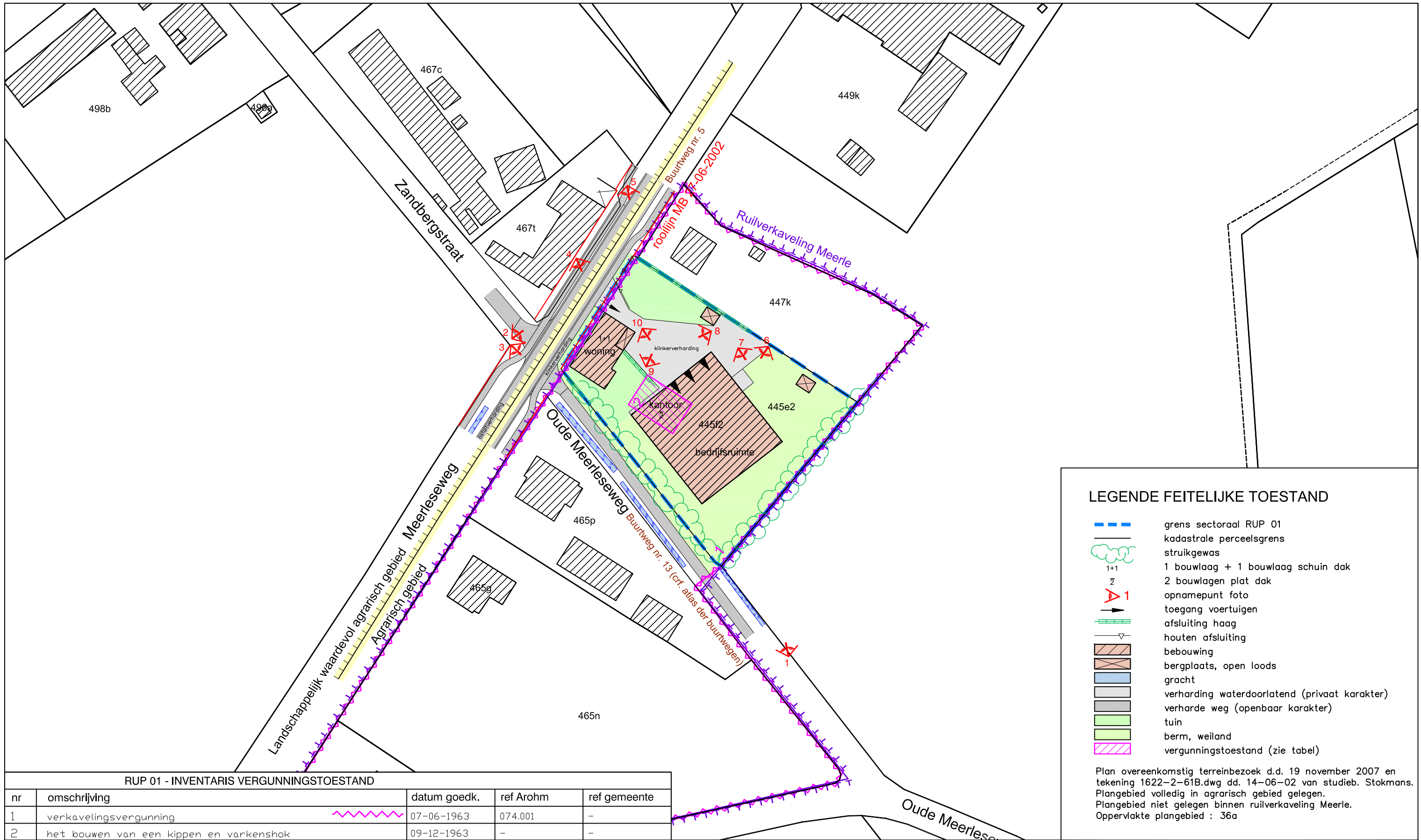
ir. G. DE RUYSSCHER
Ruimtelijk Planner

D. HEYLEN
Ruimtelijk Planner



IOK
Intercommunale
Ontwikkelingsmaatschappij
voor de Kempen

Antwerpseweg 1 B-2440 Geel
T 014-58 09 91 F 014-58 97 22
info@iok.be www.iok.be



LEGENDE FEITELIJKE TOESTAND

- grens sectoraal RUP 01
- kadastrale perceelsgrens
- struikgewas
- 1 bouwlaag + 1 bouwlaag schuin dak
- 2 bouwlagen plat dak
- opnamepunt foto
- toegang voertuigen
- afsluiting haag
- houten afsluiting
- bebouwing
- bergplaats, open loods
- gracht
- verharding waterdoorlatend (privaat karakter)
- verharde weg (openbaar karakter)
- tuin
- berm, weiland
- vergunningstoestand (zie tabel)

Plan overeenkomstig terreinbezoek d.d. 19 november 2007 en tekening 1622-2-61B.dwg dd. 14-06-02 van studieb. Stokmans. Plangebied volledig in agrarisch gebied gelegen. Plangebied niet gelegen binnen ruilverkaveling Meerle. Oppervlakte plangebied : 36a

RUP 01 - INVENTARIS VERGUNNINGSTOESTAND				
nr	omschrijving	datum goedk.	ref Arohm	ref gemeente
1	verkevelingsvergunning	07-06-1963	074.001	-
2	het bouwen van een kippen en varkenshok	09-12-1963	-	-

IOK Intercommunale Ontwikkelingsmaatschappij voor de Kempen <small>Antwerpseweg 1 B-2440 Geel T 014-58 09 91 F 014-58 97 22 info@iok.be www.iok.be</small>	STAD HOOGSTRATEN	DE RUIMTELIJKE PLANNERS							
	RUP Zonevremde Bedrijven 'feitelijke en juridische toestand'			ir. G. DE RUYSSCHER Ruimtelijk Planner					
	RUP 01 Schrijnwerkerij Verschueren				D. HEYLEN Ruimtelijk Planner				
bestandslokatie	G:\HOOGSTRA\350012\350012_BT_03.dwg	schaal	1/1.000	getekend		DP	datum	26 maart 2012	fase
Dit plan werd opgemaakt m.b.v. luchtfotos (VLM / OC en Provincie Antwerpen, opname 2003) en kadaسترplannen (Cadmap 2006). De afmetingen en oppervlakten zijn slechts benaderend.									