

LEGENDE GRAFISCH VERORDENEND PLAN

- grens RUP 03
- grens bestemmingsstrook
- bebouwingsgrens
- rooilijn

Artikel 1 : lokale bedrijfszone met nabestemming landbouw
 (categorie van gebiedsaanduiding: 4 'landbouw')
 Artikel 2 : landbouw
 (categorie van gebiedsaanduiding: 4 'landbouw')
 Artikel 3 : overdruk wonen

Artikel 4 : ontsluitingspunt bedrijfsvoering

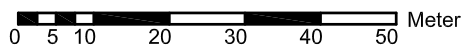
Artikel 5 : ontsluitingspunt bewoners

Artikel 6 : ontsluitingspunt cliënteel

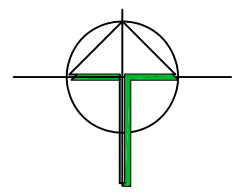
LEGENDE ONDERLIGGENDE REFERENTIEPLAN

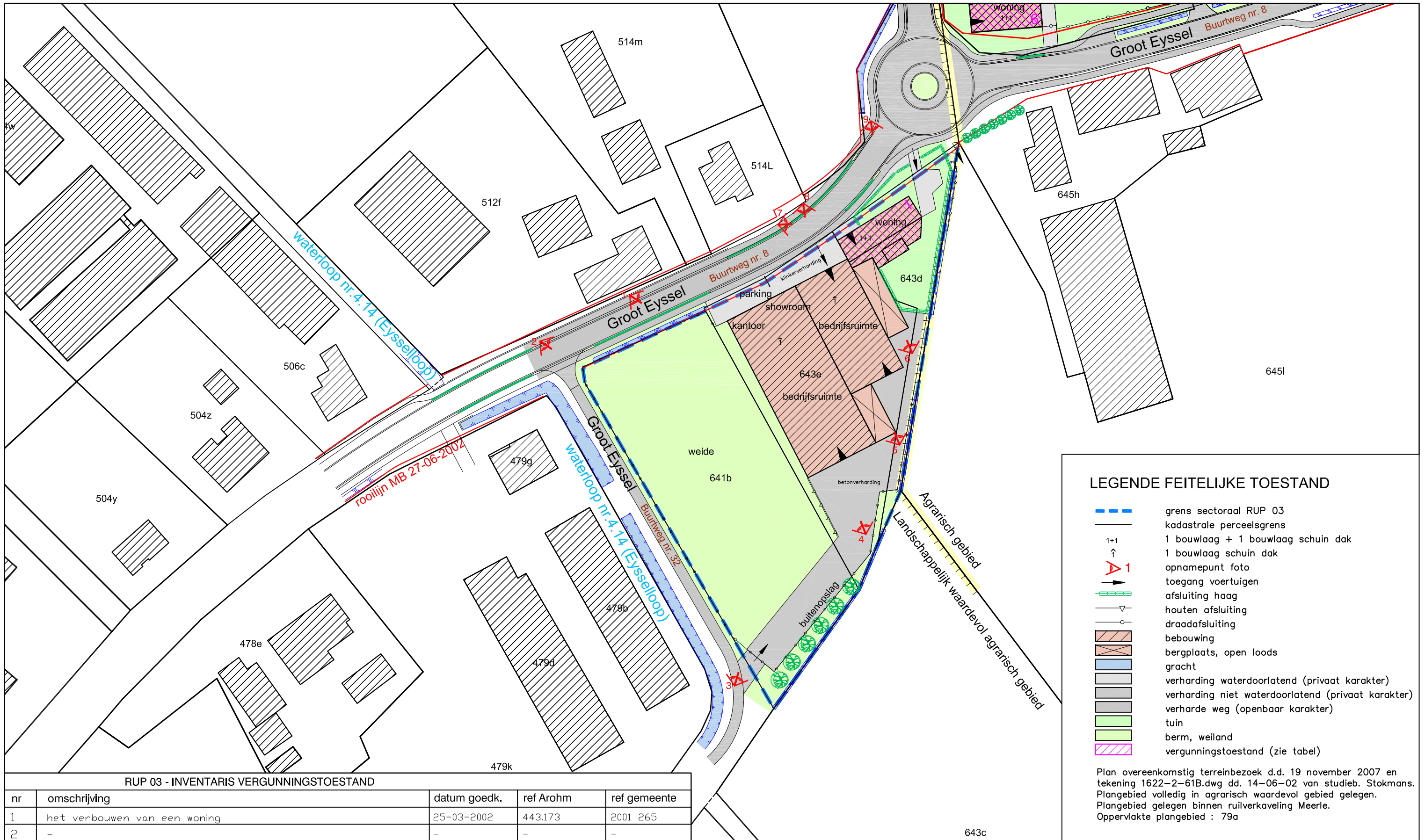
- kadastrale perceelsgrens
- kadastrale perceelsnummer
- bebouwing
- bergplaats, open loods

Plan overeenkomstig terreinbezoek d.d. 19 november 2007 en tekening 1622-2-61B.dwg dd. 14-06-02 van studieb. Stokmans. Plangebied volledig in agrarisch waardevol gebied gelegen. Plangebied gelegen binnen ruilverkaveling Meerle. Oppervlakte plangebied : 79a



IOK Intercommunale Ontwikkelingsmaatschappij voor de Kempen <small>Antwerpseweg 1 B-2440 Geel T 014-58 09 91 F 014-58 97 22 info@iok.be www.iok.be</small>	STAD HOOGSTRATEN					DE RUIMTELIJKE PLANNERS		
	RUP Zonevreemde Bedrijven 'grafisch verordenend plan' RUP 03 Schrijnwerkerij Martens							
	<small>bestandslokatie</small>	<small>schaal</small>	<small>getekend</small>	<small>datum</small>	<small>fase</small>			
G:\HOOGSTRA\350012\350012_RUP_03.dwg	1/1.000	AD/TVD	26 maart 2012	i.f.v. definitieve vaststelling	ir. G. DE RUYSSCHER Ruimtelijk Planner			
<small>Dit plan werd opgemaakt m.b.v. luchtfotos (VLM / OC en Provincie Antwerpen, opname 2003) en kadasterplannen (Cadmap 2006). De afmetingen en oppervlakten zijn slechts benaderend.</small>								D. HEYLEN Ruimtelijk Planner





LEGENDE FEITELIJKE TOESTAND

- grens sectoraal RUP 03
- kadastrale perceelsgrens
- 1 bouwlaag + 1 bouwlaag schuin dak
- 1 bouwlaag schuin dak
- opnamepunt foto
- toegang voertuigen
- afsluiting haag
- houten afsluiting
- draadafsluiting
- bebouwing
- bergplaats, open loods
- gracht
- verharding waterdoorlatend (privaat karakter)
- verharding niet waterdoorlatend (privaat karakter)
- verharde weg (openbaar karakter)
- tuin
- berm, weiland
- vergunningstoestand (zie tabel)

Plan overeenkomstig terreinbezoek d.d. 19 november 2007 en tekening 1622-2-61B.dwg dd. 14-06-02 van studieb. Stokmans. Plangebied volledig in agrarisch waardevol gebied gelegen. Plangebied gelegen binnen ruilverkaveling Meerle. Oppervlakte plangebied : 79a

RUP 03 - INVENTARIS VERGUNNINGSTOESTAND

nr	omschrijving	datum goedk.	ref Arohm	ref gemeente
1	het verbouwen van een woning	25-03-2002	443.173	2001 265
2	-	-	-	-

IOK
Intercommunale
Ontwikkelingsmaatschappij
voor de **Kempen**

Antwerpseweg 1 B-2440 Geel
T 014-58 09 91 F 014-58 97 22
info@iok.be www.iok.be

STAD HOOGSTRATEN

RUP Zonevremde Bedrijven 'feitelijke en juridische toestand'
RUP 03 Schrijnwerkerij Martens

bestandslocatie	schaal	getekend	datum	fase
G:\HOOGSTRA\350012\350012_BT_03.dwg	1/1.000	DP	26 maart 2012	i.f.v. definitieve vaststelling

Dit plan werd opgemaakt m.b.v. luchtfotos (VLM / OC en Provincie Antwerpen, opname 2003) en kadastralplannen (Cadmap 2006). De afmetingen en oppervlakten zijn slechts benaderend.

DE RUIMTELIJKE PLANNERS

ir. G. DE RUYSSCHER
Ruimtelijk Planner

D. HEYLEN
Ruimtelijk Planner

