

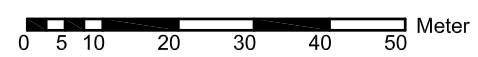
**LEGENDE GRAFISCH VERORDENEND PLAN**

- grens RUP 05
- grens bestemmingsstrook
- bebouwingsgrens
- rooilijn
  
- Artikel 1 : lokale bedrijfszone met nabestemming landbouw  
 (categorie van gebiedsaanduiding: 4 'landbouw')
- Artikel 2 : landbouw  
 (categorie van gebiedsaanduiding: 4 'landbouw')
- Artikel 3 : overdruk wonen
- Artikel 4 : ontsluitingspunt bedrijfsvoering
- Artikel 5 : ontsluitingspunt bewoners

**LEGENDE ONDERLIGGENDE REFERENTIEPLAN**

- kadastrale perceelsgrens
- kadastrale perceelsnummer
- bebouwing
- bergplaats, open loods

Plan overeenkomstig terreinbezoek d.d. 19 november 2007 en tekening 1622.3-1-01A.dwg van studieb. Stokmans.  
 Plangebied volledig in agrarisch gebied gelegen.  
 Plangebied gelegen binnen ruilverkaveling Meerle.  
 Oppervlakte plangebied : 82a



**IOK**  
 Intercommunale  
 Ontwikkelingsmaatschappij  
 voor de Kempen

Antwerpseweg 1 B-2440 Geel  
 T 014-58 09 91 F 014-58 97 22  
 info@iok.be www.iok.be

**STAD HOOGSTRATEN**

**RUP Zonevreemde Bedrijven 'grafisch verordenend plan'**  
**RUP 05 Garage / hooi- en strohandel Jansen**

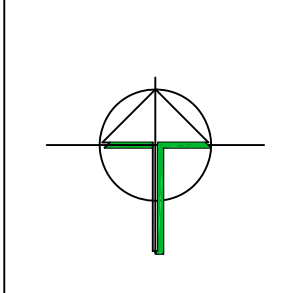
bestandslokatie	schaal	getekend	datum	fase
G:\HOOGSTRA\350012\350012_RUP_03.dwg	1/1.000	AD/TVD	26 maart 2012	i.f.v. definitieve vaststelling

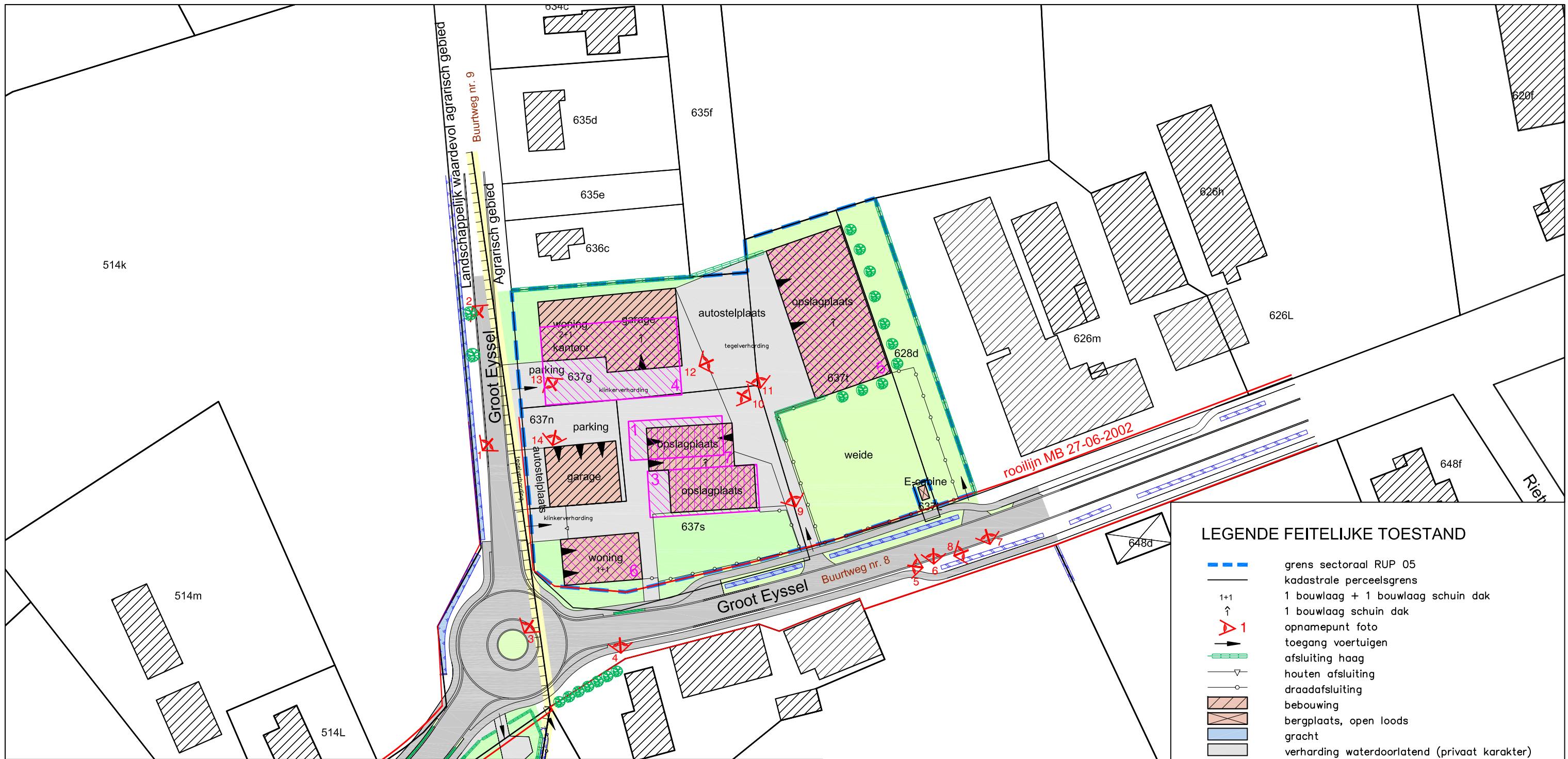
Dit plan werd opgemaakt m.b.v. luchtfotos (VLM / OC en Provincie Antwerpen, opname 2003) en kadastralplannen (Cadmap 2006). De afmetingen en oppervlakten zijn slechts benaderend.

DE RUIMTELIJKE PLANNERS

ir. G. DE RUYSSCHER  
 Ruimtelijk Planner

D. HEYLEN  
 Ruimtelijk Planner





**LEGENDE FEITELIJKE TOESTAND**

- grens sectoraal RUP 05
- kadastrale perceelsgrens
- 1 bouwlaag + 1 bouwlaag schuin dak
- 1 bouwlaag schuin dak
- opnamepunt foto
- toegang voertuigen
- afsluiting haag
- houten afsluiting
- draadafsluiting
- bebouwing
- bergplaats, open loods
- gracht
- verharding waterdoorlatend (privaat karakter)
- verharding niet waterdoorlatend (privaat karakter)
- verharde weg (openbaar karakter)
- tuin
- berm, weiland
- vergunningstoestand (zie tabel)

Plan overeenkomstig terreinbezoek d.d. 19 november 2007 en tekening 1622.3-1-01A.dwg van studieb. Stokmans.  
 Plangebied volledig in agrarisch gebied gelegen.  
 Plangebied gelegen binnen ruilverkaveling Meerle.  
 Oppervlakte plangebied : 82a

**RUP 05 - INVENTARIS VERGUNNINGSTOESTAND**

nr	omschrijving	datum goedk.	ref Arohm	ref gemeente
1	bouwvergunning	24-07-1968	73.186/C	-
2	kleine verbouwing plus vervanging versleten dak	30-01-1973	-	-
3	bouwen van een koestal	17-06-1975	73.186(1)/C	-
4	bouwen landbouwloods en slopen landbouwloods bij best. landbouwbedrijf	29-03-1993	320.443	-
5	bouwen van een loods bij een bestaand landbouwbedrijf	18-12-2000	422.336	2000176
6	verbouwen van een woonhuis met garage/berging	04-08-2003	320.443(2)	200325
7	bouwen van een loods voor opslag na het slopen van een schuur en stal	24-07-2006	-	2006154

**IOK**  
 Intercommunale  
 Ontwikkelingsmaatschappij  
 voor de Kempen

Antwerpseweg 1 B-2440 Geel  
 T 014-58 09 91 F 014-58 97 22  
 info@iok.be www.iok.be

**STAD HOOGSTRATEN**

**RUP Zonevreemde Bedrijven 'feitelijke en juridische toestand'**  
**RUP 05 Garage / hooi- en strohandel Jansen**

bestandslocatie	schaal	getekend	datum	fase
G:\HOOGSTRA\350012\350012_BT_03.dwg	1/1.000	DP	26 maart 2012	i.f.v. definitieve vaststelling

Dit plan werd opgemaakt m.b.v. luchtfotos (VLM / OC en Provincie Antwerpen, opname 2003) en kadaسترplannen (Cadmap 2006). De afmetingen en oppervlakten zijn slechts benaderend.

DE RUIMTELIJKE PLANNERS

ir. G. DE RUYSSCHER  
Ruimtelijk Planner

D. HEYLEN  
Ruimtelijk Planner

